REGIONE LAZIO
Provincia di RIETI
COMUNE DI FORANO

PIANO URBANISTICO COMUNALE GENERALE - P.U.C.G. -

Il Sindaco
Paolo DICIONISI

S.E.U.P.
geom. Fiorello DI GIOVANALE

I Progettisti
Dott. Ing. Carlo PANDOLFI — Geom. Enrico PALMERINI

Tav. N. PI.2/02
SCALA 1:2.000 / 1:1.000

OGGETTO PLANIMETRIA 2/2 - ZONIZZAZIONE - FORANO -

© riservato a proprietà* di questo disegno non è ammesso la riproduzione e il trasferimento a terzi senza autorizzazione scritta.

LEGENDA

A
- A — Centro Storico PR/PP

B: Zone di completamento
- B1 — Vecchie costruzioni da ristrutturare, di più antica edificazione
- B2 — Completamento e Trasformazione: zone miste di vecchie e nuove costruzioni
- B3 — Recente edificazione in zone esterne
- B4 — Completamento zone recenti
- B5 — Completamento su aree di Edilizia Economica e Popolare
- B6 — Lottizzazione Comunale in via di ultimazione
- B7 — Recente edificazione condizionata in zone esterne

C: Zone di espansione
- C1 — Sottozona in corso di edificazione
- C2 — Sottozona in corso di edificazione
- C3 — Sottozona di nuova espansione in area limitrofa a zone già edificate
- C4 — Sottozona di nuova espansione

D: Zone produttive
- D1 — Sottozona per attività artigianali previste nel PRG vigente
- D2 — Sottozona per attività artigianali previste nel PRG vigente
- D3 — Sottozona per attività artigianali di completamento a zone D1 e D2 esistenti
- D4 — Sottozona per attività artigianali di nuovo impianto
- D5 — Sottozona per attività artigianali di nuovo impianto con "attività limitata"
- D6 — Sottozona per attività artigianali di commercializzazione e servizi per l'agricoltura
- D7 — Sottozona per attività artigianali con stoccaggio, lavorazione e riutilizzo di terre e rocce di scavo.

E: Zone agricole
- E1 — Sottozona: Agricola normale
- E2 — Sottozona: Agricola di valore paesistico
- E4.r — Sottozona: Centri rurali – L.R. 38/99

F: Servizi pubblici
- F1 — Parchi e giardini pubblici
- F2 — Verde per arredo urbano
- F3 — Verde pubblico sportivo
- F4 — Sottozona per servizi pubblici ed attrezzature tecnologiche
- P — F5 — Parcheggi pubblici
- F6 — Sottozona per impianti ferroviari

F: Servizi privati
- F7 — Sottozona a verde privato
- F8 — Sottozona a verde sportivo privato
- F9 — Sottozona in prevalenza a servizi privati di nuovo impianto
- F10 — Sottozona in prevalenza a servizi privati destinati al Turismo Rurale
- F11 — Sottozona aree florivivaistiche ed espositive
- F12 — Sottozona aree floro-orto-vivaistiche
- F13 — Sottozona attività socio-assistenziali e sanitarie
- F14 — Sottozona attività di captazione ed imbottigliamento acque oligominerali
- UA — Sottozona aree a verde archeologico
- Perimetro delle ZTO del PRG vigente
- Strade di PRG - Nuove o da adeguare
- Salvaguardia acque - Zona di rispetto
- Salvaguardia acque - Zona di protezione
- Aree di inidoneità totale o parziale all'edificazione (come da indagine geologica)

PLANIMETRIA "FORANO" - scala 1:2.000

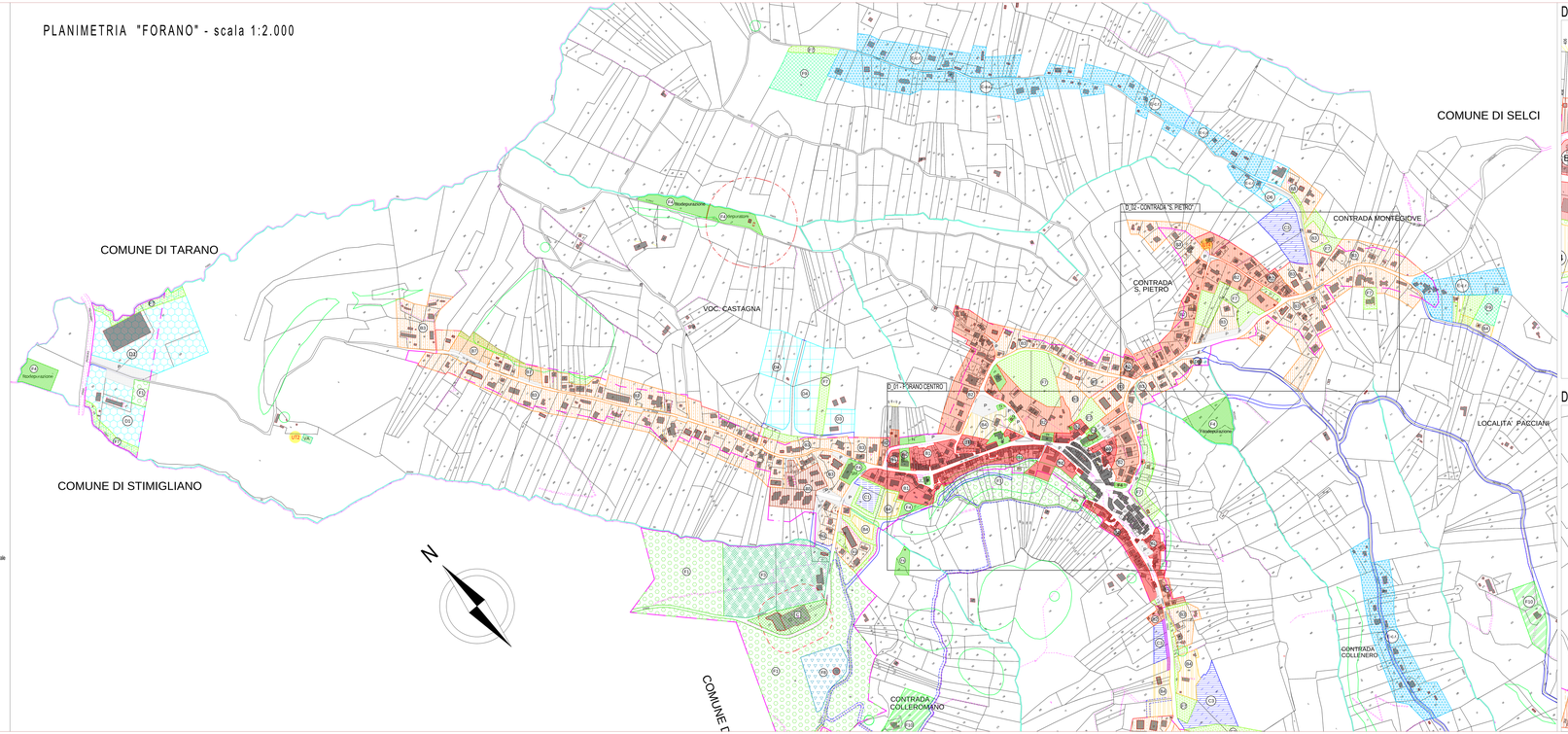

D_01 - STRALCIO "CENTRO ABITATO FORANO" - scala 1:1.000

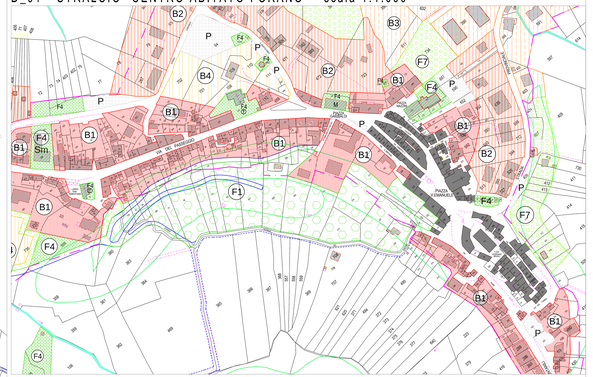
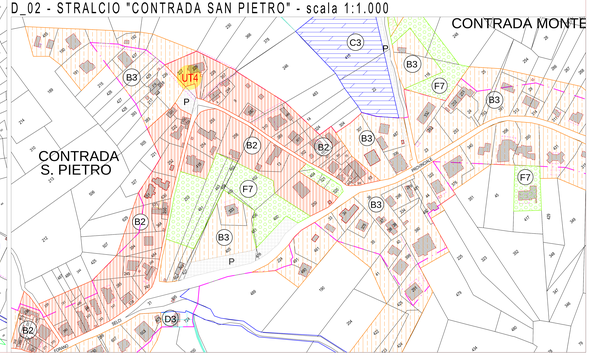
D_02 - STRALCIO "CONTRADA SAN PIETRO" - scala 1:1.000