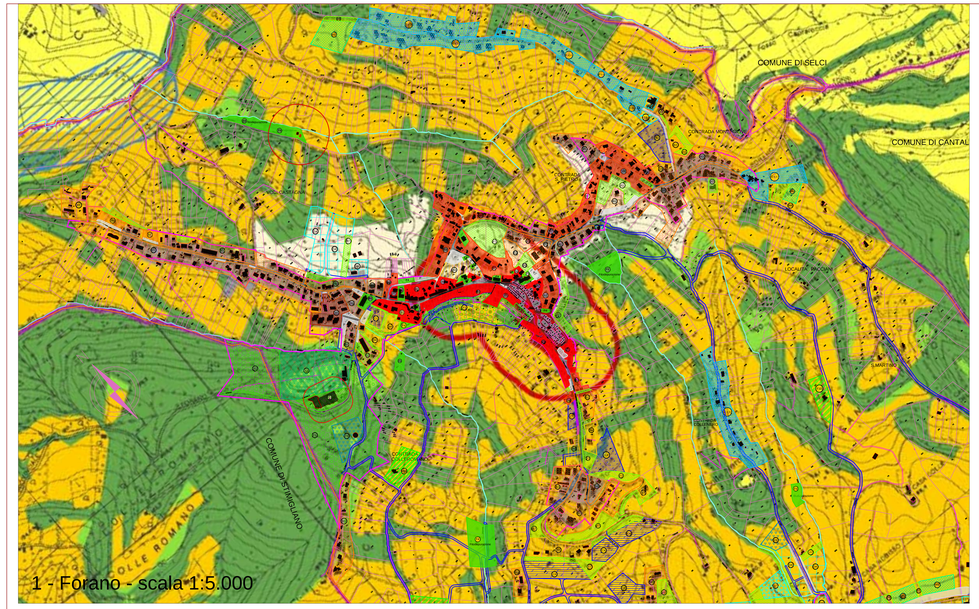

1 - Forano - scala 1:5.000

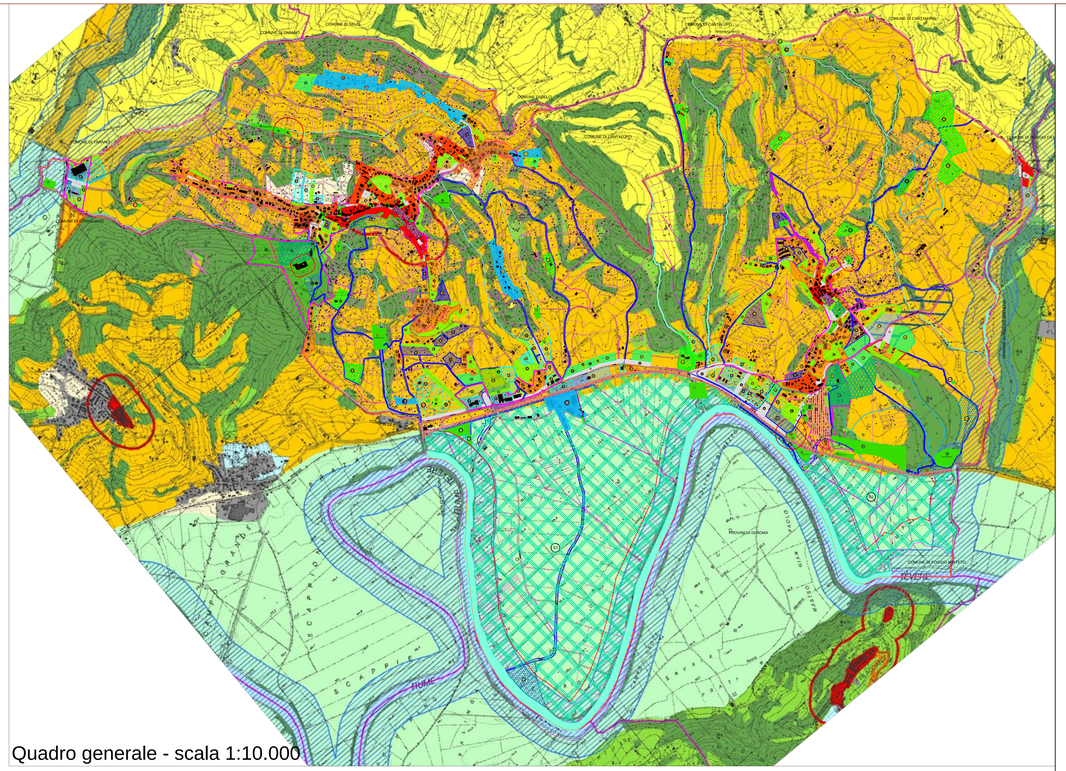

Quadro generale - scala 1:10.000

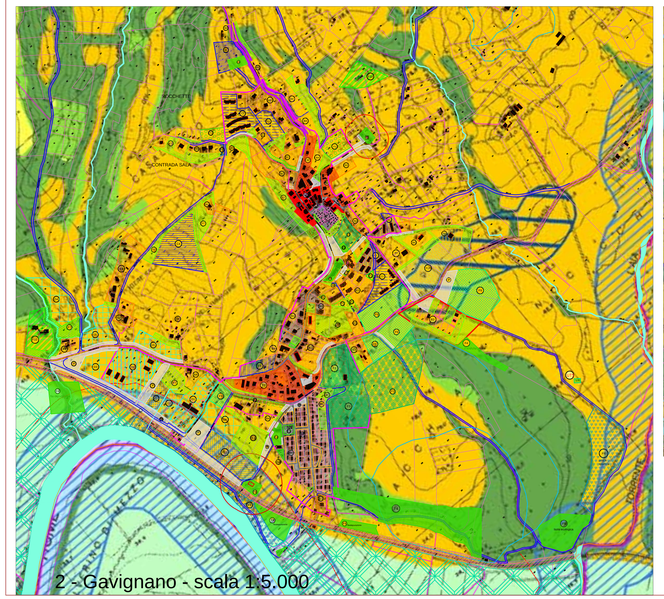

2 - Gavignano - scala 1:5.000

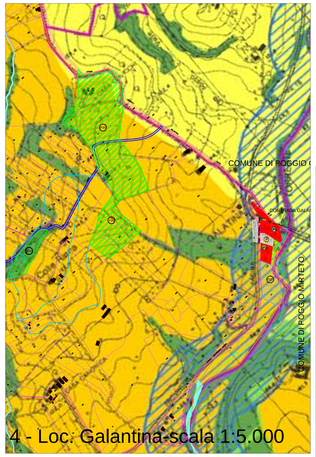

4 - Loc. Galantina-scala 1:5.000

5 - Via Sabina - scala 1:5.000

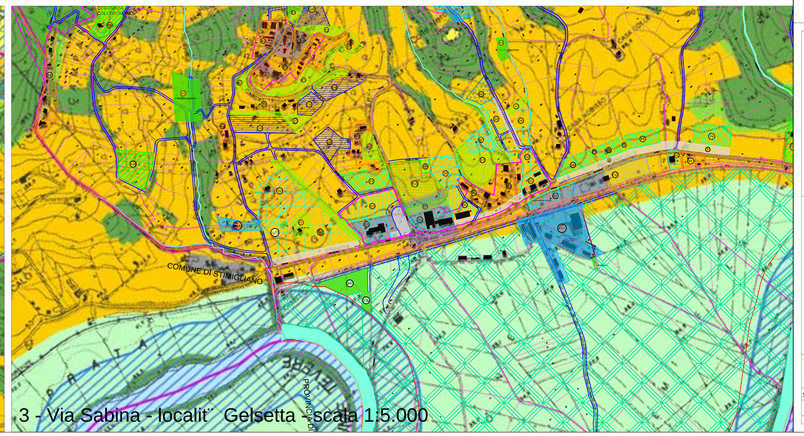

3 - Via Sabina - localit` Gelsetta - scala 1:5.000

LEGENDA Z.T.O. DEL P.U.C.G.

A:
- A — Centro Storico PR/PP

B: Zone di completamento
- B1 — Vecchie costruzioni da ristrutturare, di pri/antica edificazione
- B2 — Completamento e Trasformazione: zone miste di vecchie e nuove costruzioni
- B3 — Recente edificazione in zone esterne
- B4 — Completamento zone recenti
- B5 — Completamento su aree di Edilizia Economica e Popolare
- B6 — Lottizzazione Comunale in via di ultimazione
- B7 — Recente edificazione condizionata in zone esterne

C: Zone di espansione
- C1 — Sottozone in corso di edificazione
- C2 — Sottozone in corso di edificazione
- C3 — Sottozone di nuova espansione in aree limitrofe a zone gi` edificate
- C4 — Sottozone di nuova espansione

D: Zone produttive
- D1 — Sottozone per attivi` artigianali previste nel PRG vigente
- D2 — Sottozone per attivi` artigianali previste nel PRG vigente
- D3 — Sottozone per attivi` artigianali di completamento a zone D1 e D2 esistenti
- D4 — Sottozone per attivi` artigianali di nuovo impianto
- D5 — Sottozone per attivi` artigianali di nuovo impianto con "attivi` limitata"
- D6 — Sottozone per attivi` artigianali di commercializzazione e servizi per l'agricoltura
- D7 — Sottozone per attivi` artigianali con stoccaggio, lavorazione e nullizzo di terre e rocce di scavo.

E: Zone agricole
- E1 — Sottozona: Agricola normale
- E2 — Sottozona: Agricola di valore paesistico
- E-c.r. — Sottozona: Centri rurali - L.R. 38/99

F: Servizi pubblici
- F1 — Parchi e giardini pubblici
- F2 — Verde per arredo urbano
- F3 — Verde pubblico sportivo
- F4 — Sottozona per servizi pubblici ed attrezzature tecnologiche
- P F5 — Parcheggi pubblici
- F6 — Sottozona per impianti ferroviari

F: Servizi privati
- F7 — Sottozona a verde privato
- F8 — Sottozona a verde sportivo privato
- F9 — Sottozona in prevalenza a servizi privati di nuovo impianto
- F10 — Sottozona in prevalenza a servizi privati destinati al Turismo Rurale
- F11 — Sottozona aree feristiche ed espositive
- F12 — Sottozona aree floro-orto-vivaistiche
- F13 — Sottozona attivi` socio-assistenziali e sanitarie
- F14 — Sottozona attivi` di captazione imbottigliamento acque oligominerali
- VA — Sottozona aree a verde archeologico

- Perimetro delle ZTO del PRG vigente
- Strade di PRG - Nuove o da adeguare
- Salvaguardia acque - Zona di rispetto
- Salvaguardia acque - Zona di protezione

REGIONE LAZIO
Provincia di RIETI
COMUNE DI FORANO

PIANO URBANISTICO COMUNALE GENERALE - P.U.C.G. -

Il Sindaco:
Paolo DIOCIAIUTI

IL R.U.P.
geom. Fiorello DI GIOVENALE

I Progettisti:
Dott. Ing. Carlo PANDOLFI
Geom. Enrico PALMERINI

TAV. NA A_13a

OGGETTO: INQUADRAMENTO DELLE PREVISIONI DI P.U.C.G. SUGLI ELABORATI GRAFICI DEL P.T.P.R. Tav. A - Ambiti e Sistemi dei paesaggi

SCALA 1:5.000 / 1:10.000

Ci riserviamo la proprieta' di questo disegno con la proibizione di riprodurlo o trasferirlo a terzi senza autorizzazione scritta.