REGIONE LAZIO
Provincia di RIETI
COMUNE DI FORANO

PIANO URBANISTICO COMUNALE GENERALE - P.U.C.G. -

Il Sindaco:
Paolo DIOCIAUTI

Il R.U.P.:
geom. Fiorello Di GIOVENALE

I Progettisti:
Dott. Ing. Carlo PANDOLFI — Geom. Enrico PALMERINI

TAV. NA A_11 — OGGETTO: PLANIMETRIA DEL TERRITORIO COMUNALE CON INDICAZIONE DELLO STATO DI FATTO E DI PREVISIONE DEL P.U.C.G.

SCALA 1:5.000

Il riservato in proprietà di questo disegno non è ammissibile di riprodurre o trasferire a terzi senza autorizzazione scritta.

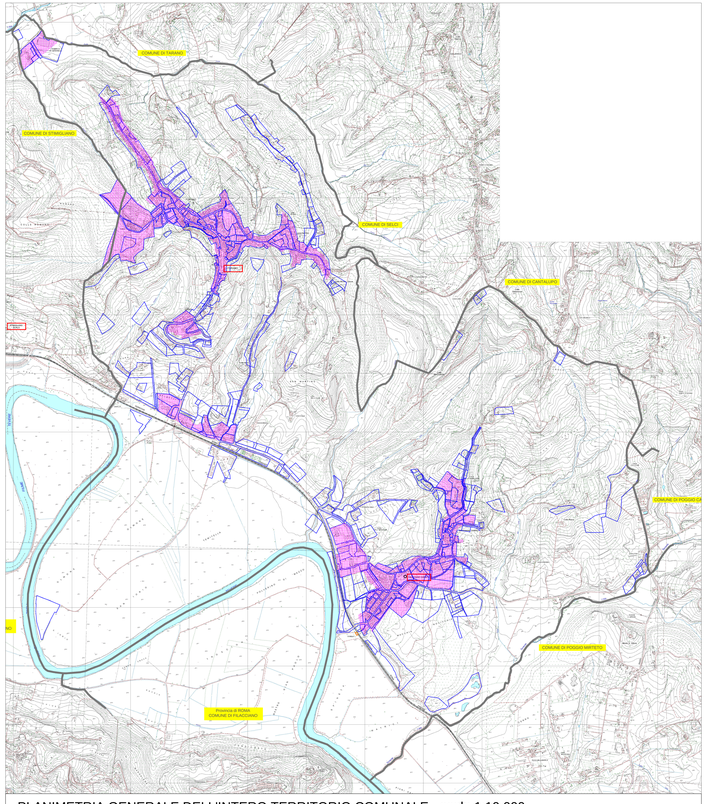

PLANIMETRIA GENERALE DELL'INTERO TERRITORIO COMUNALE - scala 1:10.000

PLANIMETRIA "FORANO" - scala 1:4.000

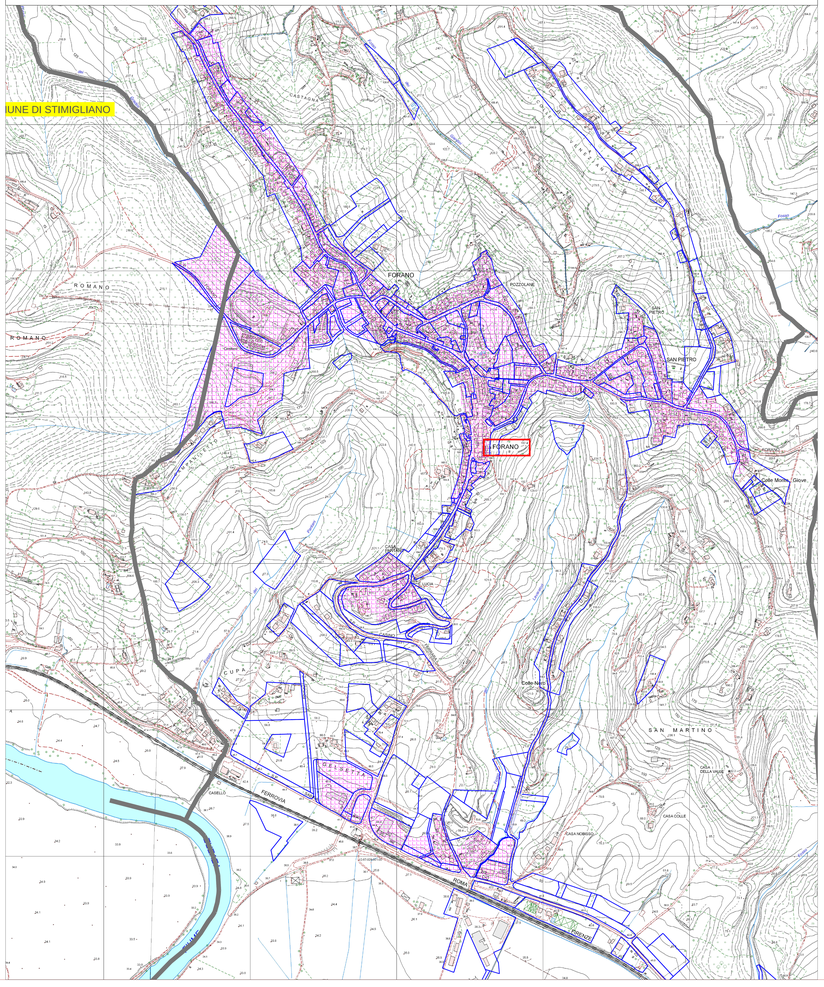

PLANIMETRIA "GAVIGNANO" - scala 1:4.000

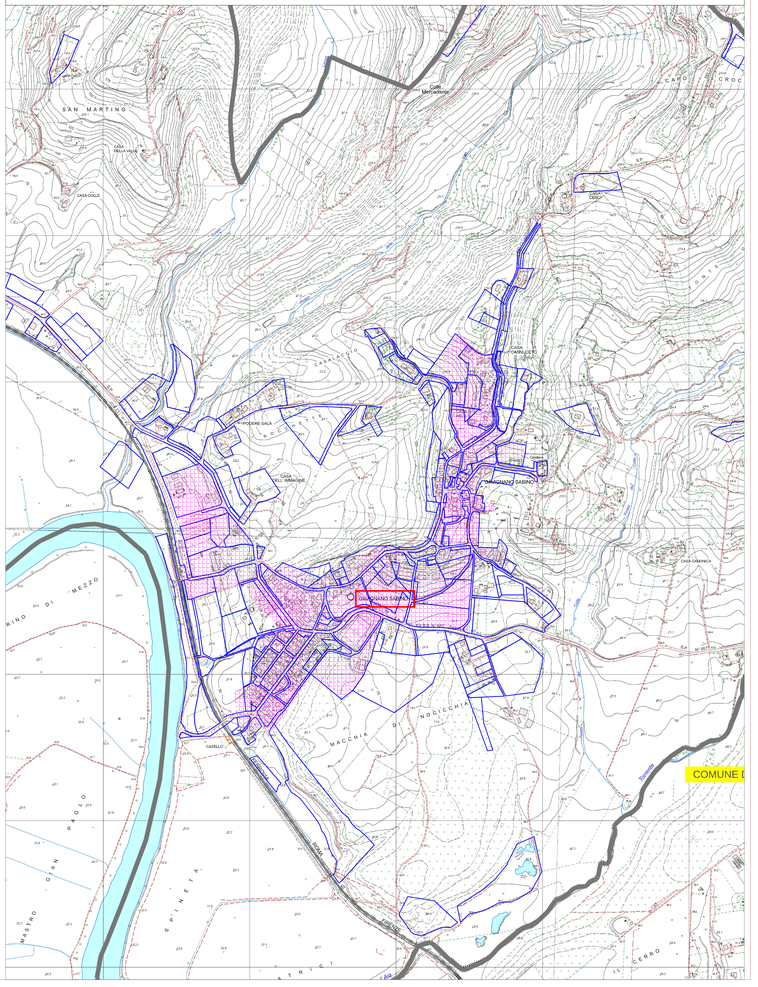

LEGENDA

STATO DI FATTO
TERRITORI URBANIZZATI COMPRESI ALL'INTERNO DEL PERIMETRO DEL PRG VIGENTE.
Aree edificate ormai sature o in corso di completamento interessate da insediamenti di tipo residenziale - produttivo e da servizi pubblici e privati.

PREVISIONI DEL P.U.C.G. - PERIMETRI Z.T.O.
TERRITORI INTERESSATI DALLA PROGRAMMAZIONE URBANISTICA COMUNALE E COMPRESI NELLA PROPOSTA DI PIANO ADEGUATA AI PARERI DI COMPATIBILITA' DI CUI ALL'ART. 32 DELLA L.R. 1/2 ED ALLE ALLE AUTORIZZAZIONI E NULLA OSTA GIA' ACQUISITI.
Sono incluse tutte le aree oggetto di programmazione urbanistica e territoriale (residenziali - produttive - servizi pubblici e privati)